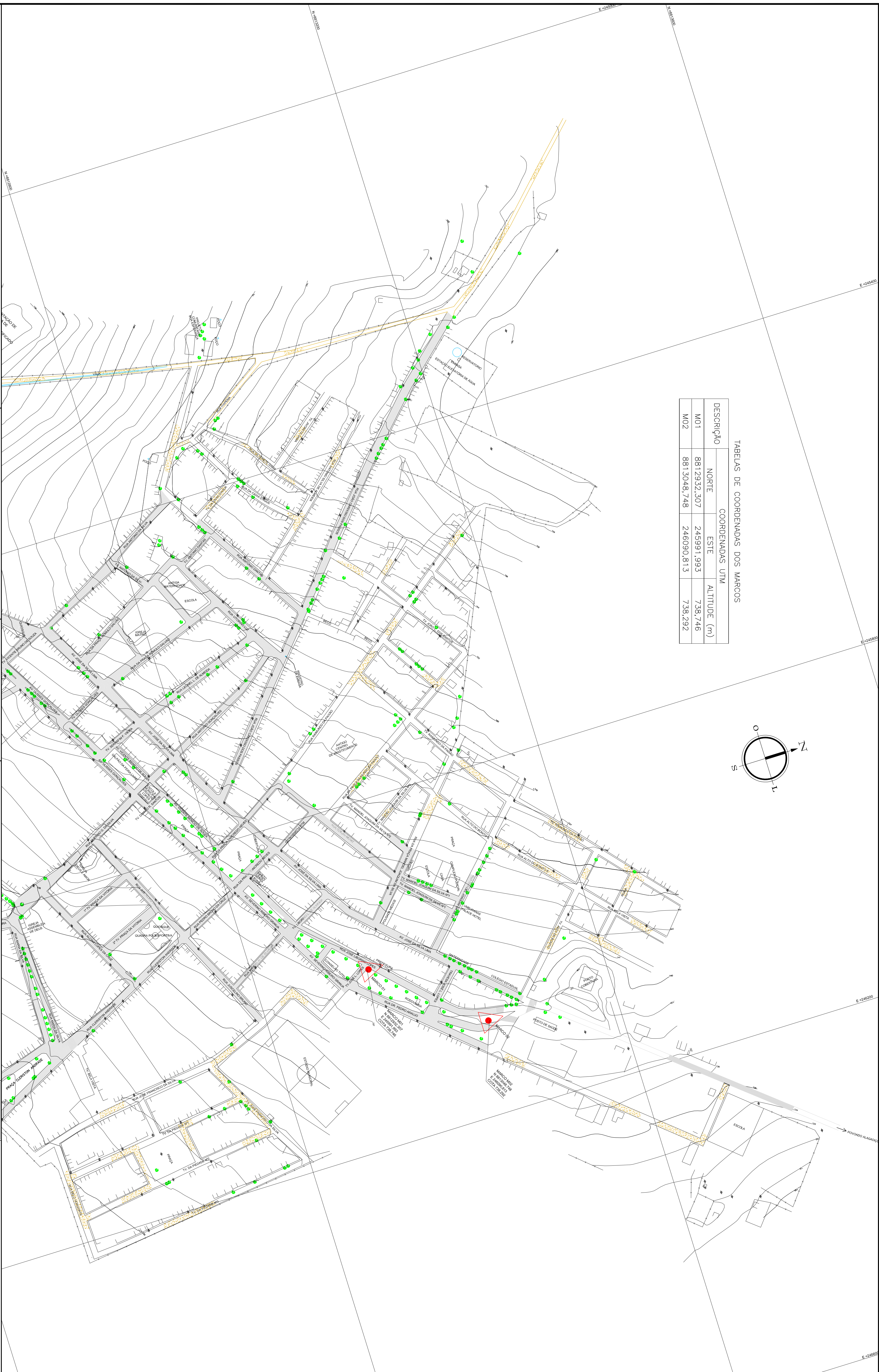
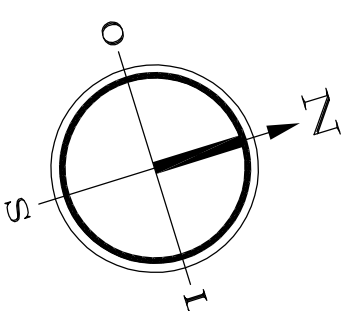
















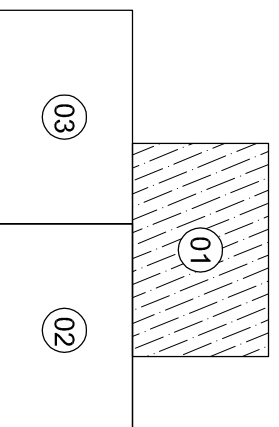
DESCRIÇÃO	COORDENADAS UTM		
	NORTE	ESTE	ALTITUDE (m)
M01	8812932,307	245991,993	738,746
M02	8813048,748	246090,813	738,292



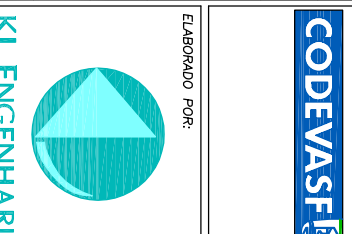
	ARVORE		RISO
	POSTE		RUA SEM DENOMINAÇÃO OFICIAL
	CAIXA DE ESGOTO		RUA COM REVESTIMENTO ASFÁLTICO
	ORELHÃO		RUA COM PAVIMENTAÇÃO (PARALELÉPIDO)
	MARCO DE RN		RUA SEM PAVIMENTAÇÃO (TERREIRO NATURAL)
	CERCA		
	CURVA DE NÍVEL - MESTRA		
	CURVA DE NÍVEL - INTERMEDIÁRIA		
	EDIFICAÇÃO		

0,1-DIMENSÕES, CONDIÇÕES E ELEVAÇÕES EM METROS.

02.- AS REFERÊNCIAS ESTÃO NAS COORDENADAS DO SISTEMA UTM., COM ORDEM NO 6º-01- NAS COORDENADAS Y=9.431.749,294 E X=780.004,702 ORIENTO POR ESTABELECIMENTO DE SINAIS E TENDO PARTIDO DO VERTICULO DO IBGE (1.ª ORDEM) Y=9.472.045,175 E X=6663.544,795. O DADO HORIZONTAL É O S40-68 E O VERTICAL É O MEMBRADA A ORÇADA CONDIÇÕES UM E1/4 O EQUADOR E O MERIDIANO -39 GRÁUS W. GADARECINDO AS CONSTANTES 10000 K4 Y5. ESQ4 KM X1, RESPECTIVAMENTE.



REVISÕES		
Nº	NATUREZA DA REVISÃO	DATA
01		
02		
03		
04		
05		



	MINISTÉRIO DA INTEGRAÇÃO NACIONAL - MI
	COMPANHIA DE DESENVOLVIMENTO DOS VALES DO SÃO FRANCISCO E DO PARANÁ - CODESAF
CORRE:	SANTARITA DE UMBURATINGA - BA
ASSUNTO:	PROJETO BÁSICO DO SISTEMA DE ESCOTAMENTO ESTUDOS TOPOGRÁFICOS LEVANTAMENTO PLANALTIMÉTRICO SEMI-CADASTRAL PLANTA ARTICULADA 1/3
ENR. JOSÉ CELSO DE OLIVEIRA, SR.	ENR. Nº 0089
ENR. VILSON SILVA PEREIRO	ENR. Nº 17000
ENR. ENRIQUE	ENR. Nº 02016-00000000-00000